




## Größere Verkehrsbeeinträchtigungen in und um Speyer


Update vom 10.05.2024


Bitte beachten: Beginn, Verlauf und Fertigstellung der jeweiligen Maßnahmen sind von vielen Einflüssen abhängig, z. B. vom Wetter. Verzögerungen sind daher möglich. Alle Angaben ohne Gewähr. Aktualisierung erfolgt i. d. R. einmal wöchentlich in chronologischer Sortierung (neueste = oben).


|   |                        |  |
|---|------------------------|--|
| <br><br><b>NEU</b> | Ort                    | <b>Hafenstraße/ Schillerweg</b><br>Bahnübergang  |
|   | Beeinträchtigungsart   | Vollsperrung (für Kfz-Verkehr)   |
|   | Beginn voraussichtlich | Freitag, 24.05.2024, 18:00 Uhr   |
|   | Ende voraussichtlich   | Mittwoch, 29.05.2024, 20:00 Uhr  |
|   | Ursache                | Sanierung der Gleisüberfahrt   |
|   | Umleitung              | via Am Heringsee - Eselsdamm - Petschengasse - Hirschgraben -<br>Bahnhofstraße - Gilgenstraße - Landauer Straße - B39<br>(und umgekehrt) |

|   |                        |   |
|---|------------------------|---|
| <br><br><b>NEU</b> | Ort                    | <b>Mäuseweg</b><br>Bahnübergang   |
|   | Beeinträchtigungsart   | Vollsperrung (für Kfz-Verkehr)  |
|   | Beginn voraussichtlich | Freitag, 17.05.2024, 21:00 Uhr  |
|   | Ende voraussichtlich   | Dienstag, 21.05.2024, 17:00 Uhr   |
|   | Ursache                | Sanierung der Gleisüberfahrt  |
|   | Anmerkung              | Die Passierbarkeit des Bahnübergangs ist für Einsatzfahrzeuge<br>sowie für den Fuß- und Radverkehr jederzeit gewährleistet. |


|   |                        |   |
|---|------------------------|---|
| <br><br><b>NEU</b> | Ort                    | <b>Wormser Landstraße</b><br>Bahnübergang   |
|   | Beeinträchtigungsart   | Vollsperrung (für Kfz-Verkehr)  |
|   | Beginn voraussichtlich | Freitag, 17.05.2024, 20:00 Uhr  |
|   | Ende voraussichtlich   | Mittwoch, 22.05.2024, 20:00 Uhr   |
|   | Ursache                | Sanierung der Gleisüberfahrt  |
|   | Umleitung              | via Landwehrstraße - Iggelheimer Straße - Friedrich-Ebert-Straße<br>(und umgekehrt) |

|   |                        |  |
|---|------------------------|--|
| <br><br><b>NEU</b> | Ort                    | <b>Heinkelstraße</b><br>Höhe Feuerwache                  |
|   | Beeinträchtigungsart   | Einbahnregelung: Fahrtrichtung Westen ist gesperrt       |
|   | Beginn voraussichtlich | 13.05.2024   |
|   | Ende voraussichtlich   | 17.05.2024   |
|   | Ursache                | Erneuerung Sinkkasten und Kanaldeckel                    |
|   | Umleitung              | via Am Neuen Rheinhafen - Geibstraße - Am Technik Museum |

|   |                        |  |
|---|------------------------|--|
| <br><br><b>NEU</b> | Ort                    | <b>Schwerdstraße</b><br>bei Haus-Nr. 24 und bei Einmündung Landauer Straße |
|   | Beeinträchtigungsart   | Vollsperrung (für Kfz-Verkehr)   |
|   | Beginn voraussichtlich | 13.05.2024   |
|   | Ende voraussichtlich   | 03.06.2024   |
|   | Ursache                | Kanalarbeiten  |
|   | Umleitung              | via Landauer Straße  |

|   |                        |   |
|---|------------------------|---|
|  | Ort                    | <b>Mathäus-Hotz-Straße</b><br>Ecke Gutenbergstraße  |
|   | Beeinträchtigungsart   | Vollsperrung (für Kfz-Verkehr)  |
|   | Beginn voraussichtlich | 22.04.2024  |
|   | Ende voraussichtlich   | 24.05.2024  |
|   | Ursache                | Fernwärmearbeiten   |
|   | Umleitung              | via Bahnhofstraße - Hirschgraben - Wormser Straße bzw.<br>via Große Greifengasse - Johannesstraße - Armbruststraße -<br>Wormser Straße - Hirschgraben - Bahnhofstraße   |
|   | Anmerkungen            | <ul style="list-style-type: none"> <li>Die Zu- und Abfahrt zur Tiefgarage Am Klipfelstor ist über die Bahnhofstraße möglich.</li> <li>Die Zu- und Abfahrt zum Parkplatz Löffelgasse ist über die Gutenbergstraße möglich. Deren Einbahnregelung wird aufgehoben.</li> </ul> |

|   |                        |  |
|---|------------------------|--|
|  | Ort                    | <b>Brunckstraße</b><br>zwischen Landwehrstraße und Siemensstraße |
|   | Beeinträchtigungsart   | Vollsperrung (für Kfz-Verkehr)                                   |
|   | Beginn voraussichtlich | 26.09.2023   |
|   | Ende voraussichtlich   | Ende 2024  |
|   | Ursache                | Kanalarbeiten/ Neubau Stauraumkanal                              |
|   | Umleitung              | via Draisstraße bzw. Daimlerstraße                               |

|   |                        |   |
|---|------------------------|---|
|  | Ort                    | <b>Brückenbauwerk „Viadukt“ (Schipka-Pass)</b><br>zwischen Bahnhofstraße und Burgstraße |
|   | Beeinträchtigungsart   | Vollsperrung (für Fußverkehr)   |
|   | Beginn voraussichtlich | 17.02.2021  |
|   | Ende voraussichtlich   | April 2025 (siehe auch untenstehender Link)   |
|   | Ursache                | Instandsetzung des Brückenbauwerks  |
|   | Umleitung              | via Schneckennudelbrücke oder Brücke Obere Langgasse                                    |
|   | Weitere Informationen  | <a href="http://www.speyer.de/viadukt">www.speyer.de/viadukt</a>                        |

### Weitere aktuelle Vollsperrungen im untergeordneten Straßennetz

| Straße                          | Beginn voraussichtlich | Ende voraussichtlich | Ursache                   |
|---------------------------------|------------------------|----------------------|---------------------------|
| Schöngasse                      | 13.05.2024             | 16.05.2024           | Leitungsarbeiten          |
| Ruhhecke (Höhe Begonienweg)     | 06.05.2024             | 14.05.2024           | Erneuerung Kanaldeckel    |
| Schwarzer Weg <sup>1</sup>      | 06.05.2024             | 26.05.2024           | Fernwärmeausbau           |
| Nußbaumweg (Höhe Kolpingstraße) | 17.04.2024             | 10.05.2024           | Leitungsarbeiten          |
| Lindenweg                       | 15.04.2024             | 28.06.2024           | Leitungsarbeiten          |
| Wingertsgewann                  | 14.09.2023             | 30.09.2024           | GEWO-Baustelle „St. Otto“ |
| Kolpingstraße                   | 07.08.2023             | 31.05.2024           | Leitungsarbeiten          |
| Eichenweg                       | 07.08.2023             | 31.05.2024           | Leitungsarbeiten          |

<sup>1</sup> zwischen Wormser Landstraße und Im Neudeck

## Ihre Ansprechpartner

| Sie haben Fragen oder Anregungen zu/ zur/ zum...           | Institution  | Kontakt   |
|--|--|---|
| Verkehrsführung/ Umleitungen in SP                         | Stadtverwaltung Speyer, Straßenverkehrsbehörde             | 06232 14-2938<br>strassenverkehr@stadt-speyer.de        |
| Straßenbau und Brücken in SP                               | Stadtverwaltung Speyer, Abteilung Tiefbau                  | 06232 14-2361<br>tiefbau@stadt-speyer.de                |
| Ver- und Entsorgungsanlagen (z.B. Leitungen, Kanäle) in SP | Stadtwerke Speyer  | 06232 625-0<br>office@stadtwerke-speyer.de              |
| Fahrplanänderungen und Ersatz-Bushaltestellen in SP        | DB Regio Bus Mitte GmbH                                    | 06241 5065337<br>regiobusmitte.kontakt@deutschebahn.com |
| Außerorts-Baustellen in der Nähe der Stadt Speyer in RLP   | LBM Speyer   | 06232 626-0<br>lbm@lbm-speyer.rlp.de                    |
| Außerorts-Baustellen in der Nähe der Stadt Speyer in BaWü  | Regierungspräsidium Karlsruhe                              | 0721 926-0<br>poststelle@rpk.bwl.de                     |
| A61-Baustellen in der Nähe der Stadt Speyer                | Autobahn GmbH Niederlassung Südwest Außenstelle Heidelberg | 06221 13729-0<br>heidelberg.suedwest@autobahn.de        |